



	<p>Dicht verbaute Struktur in einem gewachsenen Altstadtbereich</p> <p>Am östlichen Rand dichte gründerzeitliche Blockverbauung</p>
		<p>Lockere Einzelhausbebauung</p> <p>An einem Hang (Höhenschichtlinien und Schummerung, bzw. siehe Straßenführung !</p> <p>Östlicher Rand Mitte ehem. alter Dorfkern</p>
		<p>Industrieflächen</p> <p>Sportplatz</p> <p>Lockere Einzelhaussiedlung</p>
		<p>Industrieflächen u.a. älter weil (noch) Schornsteine eingezeichnet</p> <p>Großwohnanlagen modern, mehrgeschossig</p> <p>lockere Einzelhausverbauung</p>
<p>Aktuelle topographische Karte ÖK 50 (hierzu Blatt Nr. 62) online abrufbar über www.bergfex.at und „Suche: Wolfsthal-Ort“, dann r.o. „Karte“ anklicken, Fenster größer machen und mit Handsymbol nach Osten verschieben (www.bergfex.at/sommer/suchen/?q=wolfsthal#/sommer/wolfsthal/)</p> <p>Hier ist über die „Street-View-Funktion“ ein Stadtspaziergang durch Bratislava möglich bzw. ein genaueres Nachsehen bei Stadtplanunklarheiten</p> <p>BA Stadtplan-online (genauer als bei GMaps) http://bratislava.map2web.eu/ .)</p>		<p>Etwas kleiner als bei „bergfex“ ist Fenster bei www.austrianmap.at/</p> <p>BA auf Google-Maps www.google.com/maps/ für die 3D-Sicht dazu www.bing.com/maps</p> <p>(ChS2014</p>